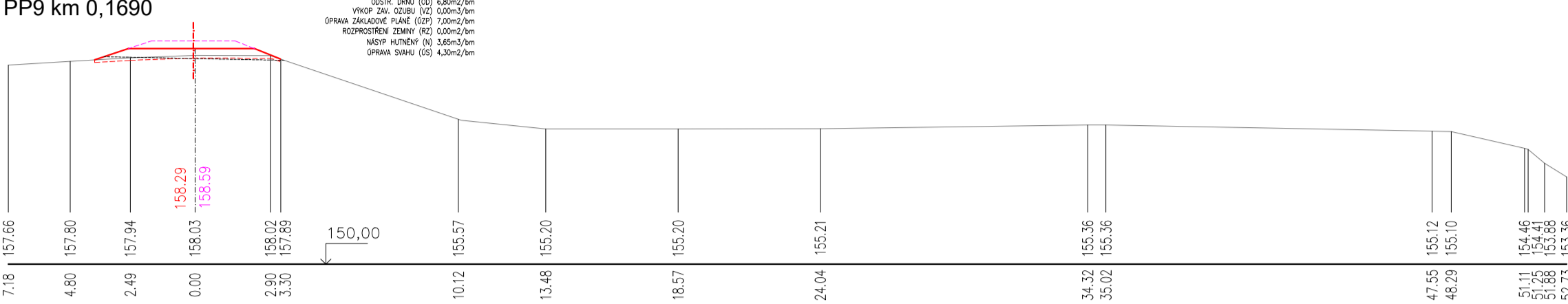


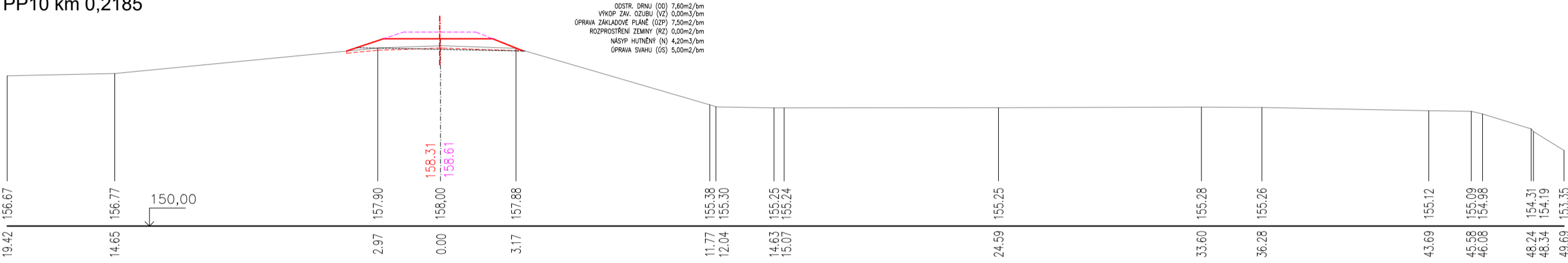
PP8 km 0,1232



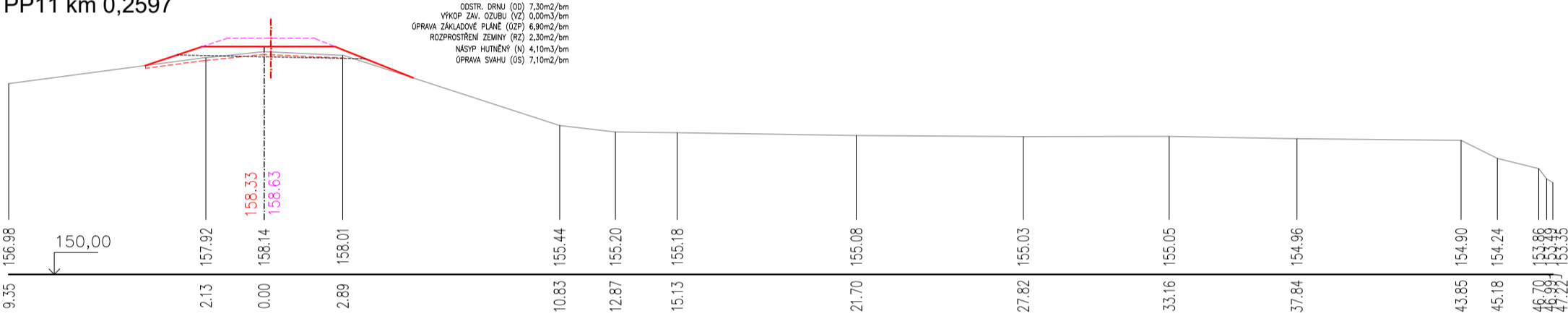
PP9 km 0,1690



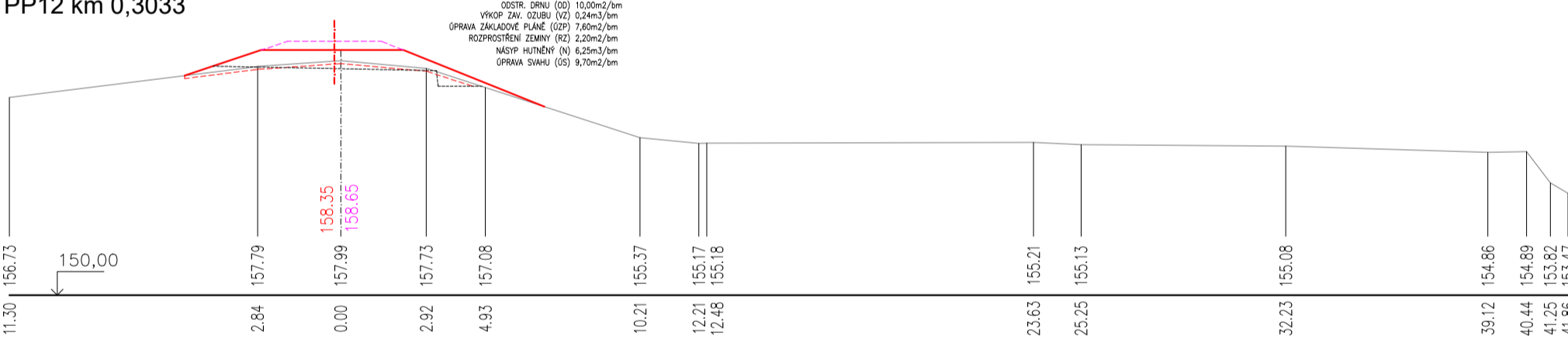
PP10 km 0,2185



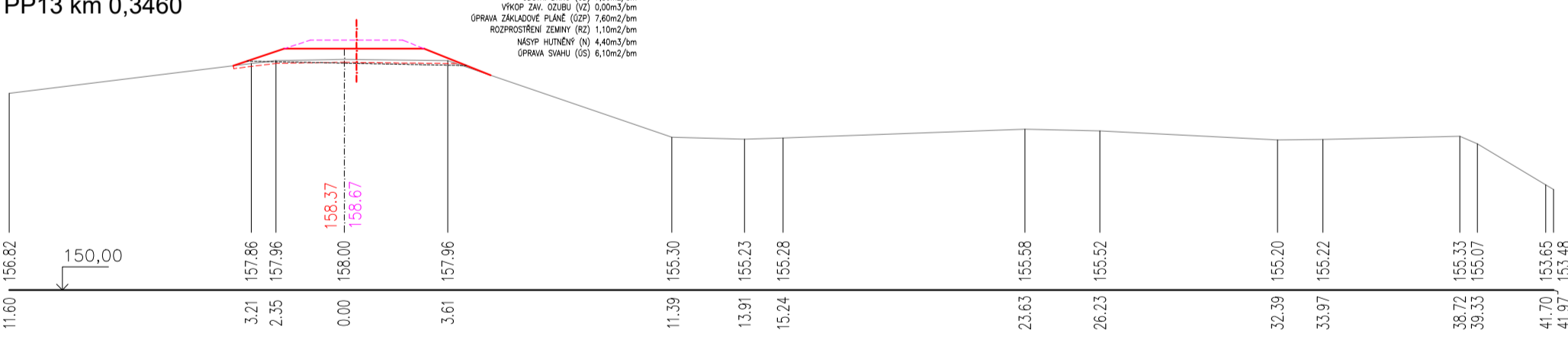
PP11 km 0,2597



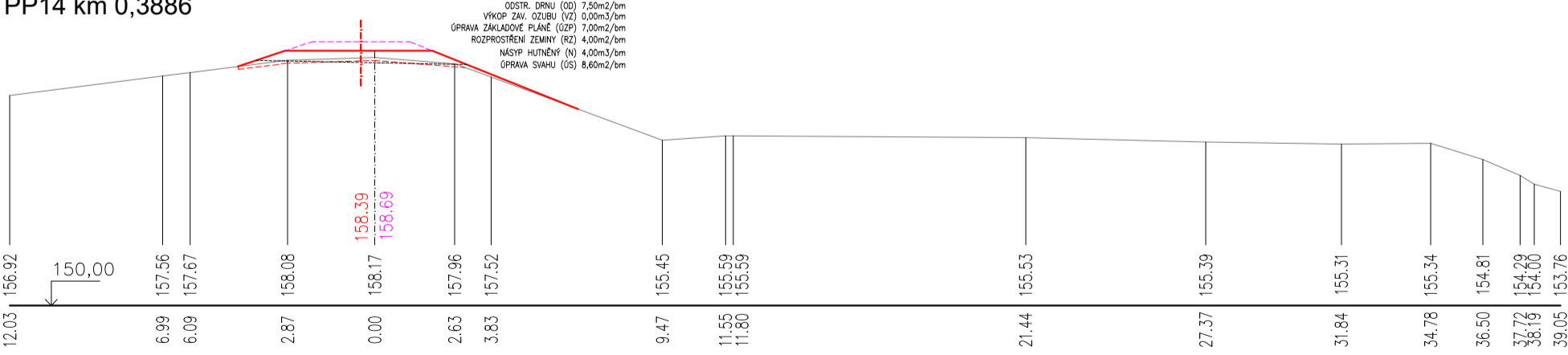
PP12 km 0,3033



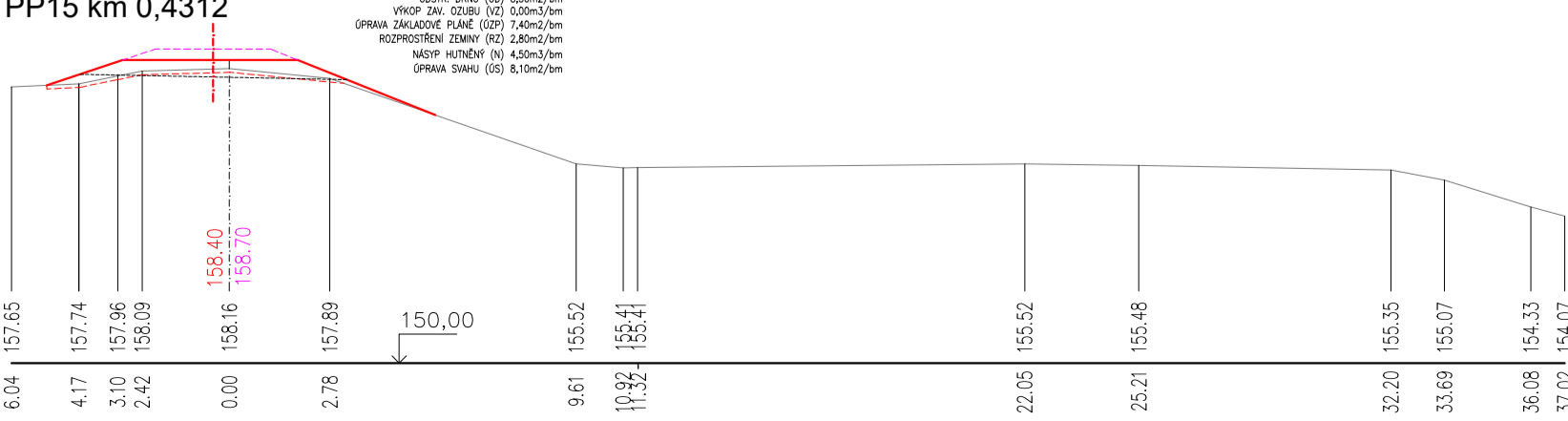
PP13 km 0,3460



PP14 km 0,3886


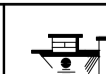


PP15 km 0,4312



LEGENDA:

- PŘESYPÁNÍ KORUNY HRÁŽE (KONZOLIDACE ZEMNÍHO TĚLESA)
- OPRAVENÁ KORUNA HRÁŽE NA PROJEKTOVANOU ÚROVEŇ
- STÁVAJÍCÍ OSA HRÁŽE
- VYTYČOVACÍ OSA

Zodpovědný pracovník		Vypracoval			AQUA CENTRUM Břeclav s.r.o.	
Ing. Milan Bartolšic		Ing. Jan Voraďánek			Kapusty 27, 690 06 Břeclav IČO 60710063, DIČ CZ60710063 tel.: 519 333 689, email: aqc@wo.cz	
Investor: Povodí Moravy, s.p., Dřevařská 11, 60200 Brno						
Akce: Dyje Břeclav, PB ř.km 18,4-21,1 a O.R. Dyje Poštorná, LB ř.km 0,0-0,650, dosypání hrází DOKUMENTACE PRO PROVÁDĚNÍ STAVBY				Formát		
				Datum	březen 2024	
				Číslo stavby		
Průřeh: SO02 - O.R. Dyje Poštorná, LB ř.km 0,0-0,650 PRACOVNÍ PŘÍČNÉ ŘEZY PP8 – PP15				Měřítko 1:200	Číslo přílohy D.1.2.b.3	